



PAYS D'ARLES
Un cocktail
méditerranéen

RÉPUBLIQUE TCHÈQUE
Voyage au pays
de la Bohême

ÉQUIPEMENT
Les nouveautés
du printemps

CORRÈZE

Balades hors du temps

CUREMONTE, LONGEYROUX, LUZÈGE, TURENNE



COUP DE ♥
Christophe Malavoy
Faire corps avec la nature



BEL: 4,90 € - LUX: 4,90 € - AUTRES UE/EU: 4,90 € - DOM: 5,40 €

M 07208 - 55 - F - 4,90 € - RD



07208

CORRÈZE

Balades hors du temps

Qu'ils fleurent le cèpe ou la truffe, qu'ils s'illuminent du mauve des bruyères de Millevaches ou mûrissent le vert pâle des chênes rabougris du causse, les sentiers corréziens font revivre les paysages ondulants d'une campagne hors du temps entre villages médiévaux et cours d'eau nonchalants.

TEXTE & PHOTOS CHRISTOPHE MIGEON

RANNO 4 TURENNE-COLLONGES

Randonnée à la noix

Une grande boucle aux confins du Périgord et de la vallée de la Dordogne avec des donjons perchés, des villages de grès rouge perdus dans le vert des châtaigniers et des chênes pubescents, une mystérieuse faille géologique, le tout arrosé d'huile de noix...

Selon un louable proverbe, « qui paie ses dettes s'enrichit ». Pas sûr que les habitants de Turenne soient d'accord. À la suite des Croisades, la vicomté bénéficiait d'une quasi-indépendance à l'égard de la couronne royale, affranchie de tout impôt. Un vrai petit Monaco, pouvant en plus battre monnaie ou lever des troupes... jusqu'au 8 mai 1738, lorsque Charles-Godefroy, dernier des vicomtes de La Tour d'Auvergne, se voit contraint de vendre Turenne à Louis XV pour éponger ses dettes de jeu. Dès lors, les Viscomtins se retrouvent soumis à l'impôt et leur forteresse est entièrement démantelée. Le château et son donjon perché en haut de la butte attestent encore l'importance d'un pouvoir à jamais dissipé.

Un riche patrimoine paysager

La boucle étant fort longue, autant remettre à plus tard la visite du monument et filer en contrebas de la collégiale Notre-Dame Saint-Pantaléon en direction d'une campagne bucolique piquetée de toits d'ardoises et de bosquets touffus. Mais sous l'uniforme tapis vert des prés et des forêts se cache une petite curiosité géologique. La faille de Meyssac marque une rupture entre des grès rouges formés il y a plus de 200 millions d'années et des sédiments calcaires déposés entre 30 et 50 millions d'années plus tard. Un peu moins spectaculaire que le Grand Canyon, elle se laisse deviner par un randonneur attentif grâce

à l'alternance d'espèces emblématiques au fil du chemin : au nord, le cèpe et le châtaignier ; au sud, la truffe et le chêne pubescent. Mieux vaut ne pas se fier au patrimoine bâti : Collonges-la-Rouge, célèbre pour ses constructions en grès rouge, est en fait bâtie sur le calcaire. Les plus belles maisons sont celles des officiers et notables de la vicomté de Turenne qui ont choisi le bourg au XVI^e siècle pour y établir leur résidence. Aux beaux jours, les visiteurs affluent au milieu de cette débauche de manoirs et clochetons au teint rougeaud, se perdent nez en l'air dans le labyrinthe des nobles logis flanqués de tourelles et d'échauguettes suspendues.

Quatre kilomètres plus loin, seul le craillage des choucas des tours faisant leurs acrobaties autour de l'église Saint-Jean-Baptiste vient troubler le silence des rues de Saillac. Un discret petit musée rappelle les liens ténus tissés entre le village et la noix. « La commune comptait sept moulins à noix », précise Cerberg Michaud, gérant d'un étonnant bar-restaurant-musée. « Le Périgord compte quatre variétés de noix : ici, c'est la marbot, une grosse noix très parfumée, dure à casser et qui tient debout, bien calée sur ses fesses ! » La visite s'achève avec une riche collection de casse-noix. À défaut de randonner fin septembre et de pouvoir déjà gauler les noix, on pourra toujours se rabattre selon la saison sur les mûres ou les prunes sauvages qui font ployer les branches sur le chemin du retour à Turenne. ■



Le château de Turenne sur son éperon rocheux.

En bas à droite, le bourg de Collonges-la-Rouge, bâti en grès rouge.

► Cartes IGN n°2135E Peynat/Meyssac + n°21350 - Brive-la-Gaillarde

Boucle de Turenne-Collonges

Difficile > 25 km > 6 h 30 > + 630 m / - 630 m > Balisage de 1 à 5, GRP de 5 à 6, de 6 à 2 > GPS: 45.05346 / 1.58133

Départ : depuis le parking en bas du village de Turenne, à 15 km au sud de Brive-la-Gaillarde par les D38 et D8.
1 Depuis le parking, monter la petite rue jusqu'à la place, prendre à droite la rue Joseph-Rouveyrol puis, à droite de l'église, la rue qui descend vers le « Château du Coutinard ». Après le cimetière, prendre la route en impasse à droite vers « La Croix de Belonie ». Suivre le chemin qui descend vers la gauche jusqu'au carrefour avant la voie ferrée. Prendre à gauche puis, après 400 m, passer sous le pont en direction de Noailhac. Au carrefour suivant, prendre la direction Ligneyrac à droite. **2** Prendre le chemin à droite et monter jusqu'au hameau « Les Treilles ». Aux premières maisons, tourner à gauche, passer deux barrières puis suivre la route goudronnée à droite jusqu'au carrefour. Prendre à gauche jusqu'à Ligneyrac et traverser le village. À la sortie du bourg, tourner à gauche direction « Soult ». Passer les maisons et, 100 m après le pont, prendre le chemin à gauche. Monter jusqu'au carrefour. **3** Prendre en face le chemin qui descend puis devient goudronné, continuer tout droit jusqu'à « Collonges-la-Rouge ». Traverser le village par la grande rue puis, après le passage sous la maison, aller tout droit et prendre la petite route à droite entre les murs de pierre. Passer le pont puis, après le hangar, prendre le chemin à gauche jusqu'à la route goudronnée. **4** Prendre à droite sur 250 m et à « La Souteyrie », suivre le chemin à droite jusqu'à la route goudronnée. Prendre à

gauche jusqu'à « La Bertine Haute » et tourner dans le chemin à droite le long du mur de pierre. Passer les bâtiments de la ferme, prendre la route à droite jusqu'au carrefour. À gauche, puis à la fourche à droite. Ignorer l'impasse à gauche vers « Clos Vartel » et descendre jusqu'au village. **5** Faire le tour de l'église, continuer à droite direction « Versailles », puis prendre à gauche la petite route qui longe une scierie. Passer le pont et au calvaire, tout droit. Aux bâtiments de la ferme, monter à droite jusqu'au carrefour des 4 Croix. Prendre la route à droite, traverser « Les Abreuvoirs ». **6** Prendre à gauche entre les arbres d'une haie. Au carrefour de chemins, suivre à droite puis prendre la route à gauche dans le hameau. À la ferme, passer deux barrières métalliques et descendre jusqu'à l'embranchement de chemins. À droite jusqu'à la route et la suivre à gauche. **7** Prendre la route qui monte à droite vers « Laroche ». Après les premières maisons, suivre le sentier qui monte à gauche jusqu'à la route. La prendre à gauche sur 400 m et suivre à droite le chemin sous les arbres. **8** Arrivé aux maisons prendre à droite, puis face au calvaire, suivre le chemin herbeux entre les maisons. Tourner en épingle à droite en lisière d'un pré. Longer les bâtiments de la ferme par la droite (chicane), prendre la première route à droite puis tout de suite après celle qui descend à gauche. Tourner dans le chemin à gauche le long de la maison. Au carrefour de chemins, prendre à gauche et rejoindre le point **2** Retourner au point de départ.

PRATIQUE



SITUATION

► **À l'instar de la Dordogne** qui la traverse de part en part, la Corrèze s'affirme comme un trait d'union entre le Massif central et l'Aquitaine, entre la montagne et la plaine. Le territoire se présente comme un escalier qui culmine à 984 m au nord-est, dans la montagne limousine, et qui descend à 87 m au sud-ouest, dans la dépression du bassin de Brive. Au nord-est, le plateau de Millevaches présente une chaîne de puy arrondis dépassant 900 m. C'est la « montagne », le pays des Landes et des tourbières. Au centre, les plateaux de la moyenne Corrèze et de la « Xaintrie » présentent un relief plus uniforme. C'est le domaine naturel des châtaigneraies et des prairies traversées par trois grands cours d'eau, la Vézère, la Corrèze et la Dordogne. Enfin, au sud-est du bas-pays de Brive, on trouve le « causse corrézien », un plateau au sol pierrenx, entrecoupé de cuvettes d'argile.

ACCÈS

- **Par la route** : à 460 km de Paris par l'A20 (gratuite de Vierzon à Brive), à 200 km de Bordeaux par l'A89.
- **Par le train** : gares SNCF de Brive, Tulle, Ussel et Uzerche. Compter 4 h 30 pour Paris-Brive.
- **Par l'avion** : aéroport de Brive-Vallée de la Dordogne. De Paris Orly, 3 allers-retours quotidiens du lundi au vendredi et 1 le dimanche.
aeroport-brive-vallee-dordogne.fr

CONTACTS

- **FFRandonnée de la Corrèze**
☎ 05 55 26 91 90, correze.ffrandonnee.fr
- **Tourisme Corrèze**
tourismecorreze.com
- **OT Vallée de la Dordogne**
☎ 05 65 33 22 00, www.vallee-dordogne.com



Les berges de la Dordogne à Argentat.

SE LOGER, SE RESTAURER

- **Le Moulin des Farges**
☎ 05 55 46 06 48, moulinesfarges.com
Après un an et demi de travaux, Andy et Georgina ont transformé ce vieux moulin du XIX^e siècle proche du mont Bessou en une



sympathique chambre d'hôtes. Un camp de base idéal pour sillonner le plateau de Millevaches. 5 chambres doubles à partir de 75 € la nuit avec petit déjeuner. Dîner à 28 €.

- **Hôtel Fouillade**
☎ 05 55 28 10 17, hotel-fouillade.com
Un sympathique deux étoiles dans le centre d'Argentat avec 15 chambres doubles à partir de 66 €. Le restaurant dispose d'une belle terrasse ouverte sur une place tranquille sous les tilleuls. Menus à 20 et 29 €.

- **La Barbacane**
☎ 05 55 25 43 29
Un excellent petit restaurant à Curemonte avec des plats « maison » élaborés à partir de produits frais. Menu du jour à 13 €, menu du terroir à 23 €. Mieux vaut réserver pour espérer trouver une table. L'établissement est membre des « Compagnons de route », un programme de partenariat avec la FFRandonnée, et réserve donc un accueil chaleureux aux randonneurs.

- **Le Relais du Quercy**
☎ 05 55 25 40 31, relaisduquercy.fr
À Meyssac, juste à côté du très pittoresque


village de Collonges-la-Rouge, l'hôtel dispose d'une dizaine de chambres à partir de 70 € ainsi que d'une piscine au milieu d'un grand jardin arboré. Toute une gamme de menus de 13 à 39 €.

DÉCOUVRIR


- **Ruines gallo-romaines des Cars**
☎ 05 55 95 19 15, site-gallo-romain-les-cars.com
À 4 km au sud de Saint-Merd-les-Oussines, vestiges de villa et de mausolées gallo-romains du II^e siècle. Site en accès libre toute l'année. Du 1^{er} juillet au 30 août : visites guidées gratuites. Tous les jours sauf le jeudi.
- **Les Tours de Merle**
☎ 05 55 28 22 31, toursdemerle.fr
À 25 minutes d'Argentat, le castrum des tours de Merle s'élève depuis le XIII^e siècle sur un éperon rocheux au-dessus de la Maronne. Site ouvert de Pâques à la Toussaint. 6,50 € l'entrée, visites guidées en juillet-août.

- **Abbatiale Saint-Pierre à Beaulieu**
☎ 05 65 33 22 00, tourismecorreze.com
Cette abbaye bénédictine, fondée au IX^e siècle, est surtout connue pour son remarquable tympan sculpté du début du XII^e siècle représentant le retour du Christ à la fin des temps. André Malraux l'a citée comme étant l'un des plus beaux tympans romans.

- **Les Tours de Carbonnières**
☎ 05 55 28 70 84, www.gouilles.correze.net
À 15 minutes en voiture ou une heure à pied



L'abbatiale Saint-Pierre à Beaulieu-sur-Dordogne.



Ancienne devanture de magasin à Beaulieu.



La gabare Adèle et Clarisse, à Beaulieu.

par le chemin de Merlin depuis les tours de Merle, deux tours en accès libre le long d'un sentier d'interprétation. Renseignements à la mairie de Gouilles.


- **Un tour de gabare sur la Dordogne**
☎ 05 55 91 09 94, vallee-dordogne.com
À Beaulieu-sur-Dordogne, embarquez à bord d'une gabare pour une navigation commentée d'1 h 15 et découvrez l'histoire de la batellerie et la vie des gabariers. Circulation du 1^{er} mai au 31 octobre. Tarif 6 €.

- **Le château de Turenne**
☎ 05 55 85 90 66, chateau-turenne.com
Les vestiges de la forteresse dominent l'un des plus beaux villages de France. À visiter, le donjon, la tour César ainsi que les jardins à la française. 5,50 € l'entrée, visite libre. Repas médiévaux sur réservation, 40 €.

- **Musée de la noix de Saillac**
☎ 05 55 22 70 62, 4demoiselles.fr
Un drôle de petit musée assorti d'un bar-salon de thé, magasin de produits dérivés de la noix. La visite commence par une vidéoprojection de

45 minutes pour tout savoir de la noix. 5 € l'entrée.

- **Les pans de Travassac**
☎ 05 55 85 66 33, www.lespansdetravassac.com
Cette ardoisière toujours en activité – c'est la dernière en France! – a été convertie en partie en site touristique voici vingt-deux ans. On peut y observer les gestes précis du rebillage, clivage et taillage réalisés par quatre ardoisiers. Entrée 8,20 €.



À LIRE

- **Le PNR de Millevaches en Limousin... à pied**, éd. FFRandonnée, réf. PN17
- **Au pays de Ventadour... à pied**, éd. FFRandonnée, réf. P191



- **Les eaux marchandes**, Frédéric Pesteil, éd. Maïade (2016). L'épopée des gabariers de la haute à la basse Dordogne.
- **La Corrèze : d'eau, de granite et d'arbres**, Photos d'Emmanuel Ciepka, éd. Puy Fraud (2012). Superbes images des lieux emblématiques du département.
- **Là où coule une rivière**, Louis-Olivier Vitté, éd. Calmann-Lévy (2014). Une tumultueuse aventure de gabarier au début du XX^e siècle.

CURIOSITÉS

« J'y trouve un goût de pomme... »

« Faut tout de même admettre que c'est plutôt une boisson d'homme », ne peut-on s'empêcher de penser en reposant le petit verre de gnôle. Aux trois quarts de la boucle de Turenne, au lieu-dit « Les Quatre croix », une petite remise abrite les alambics de Daniel Tronche, bouilleur depuis trente-cinq ans. Cet ancien maçon a repris le matériel de son père qui, pour compléter ses revenus, partait avec son alambic sur les routes en bouilleur itinérant. Après avoir entièrement fait restaurer cuves et serpentins par un dinandier, il distille désormais les fruits qu'on lui apporte au fil des récoltes (prunes, marc de raisin, poires, pommes, abricots...) et se fait payer au litre d'alcool produit. « C'est une activité extrêmement surveillée, notamment par les douanes. Toutes les pièces de l'alambic sont numérotées et j'ai dû signaler aux autorités leur déplacement lorsqu'on les a rénovées! » Les contraintes administratives, le prix du matériel, la complexité du processus réduisent sensiblement le nombre de candidats à la distillation. La Corrèze ne compte plus que cinq bouilleurs.

